

**УСЛОВНЫЕ ОБОЗНАЧЕНИЯ:**

Границы единиц административно-территориального деления Российской Федерации

Границы городского округа в ЗАТО Железногорск

Границы населенного пункта (г. Железногорск)

Границы муниципальных образований

Границы земельных участков на кадастровом плане территории

Мир 3

Номера элементов планировочной структуры (картинок)

**Поверхностные водные объекты**

Водоём (озеро, пруд, обводненный карьер, искусственный водоём)

Водоток (река, ручей, канал)

Болото

**зоны с особыми условиями использования территории**

Водооградная зона

Грибоградная защитная полоса

**Территория опережающего социально-экономического развития (ТОСЭР)**

Территория опережающего социально-экономического развития (ТОСЭР)

**ФУНКЦИОНАЛЬНЫЕ ЗОНЫ**

**Жилые зоны**

Зона застройки индивидуальными жилыми домами

Зона застройки многоквартирными жилыми домами (до 4 этажей, включая мансардный)

Зона застройки среднеэтажными жилыми домами (до 5-го этажа, включая мансардный)

Зона застройки многоквартирными жилыми домами (9-этажной и выше)

**Общественно-деловые зоны**

Мультифункциональная общественно-деловая зона

Зона специализированной общественной застройки

**Производственные и коммунально-складские зоны**

Производственная зона

Коммунально-складская зона

Научно-производственная зона

**Зоны транспортной и инженерной инфраструктуры**

Зона инженерной инфраструктуры

Зона транспортной инфраструктуры

**Зоны сельскохозяйственного использования**

Зона сельскохозяйственного использования

Зона сельскохозяйственных угодий

Зона садоводства, огородничества или дачных некоммерческих объединений граждан

Помехозащитная зона сельскохозяйственных предприятий

**Зоны рекреационного назначения**

Зона оздоровительных территорий общегородского назначения

Зона отдыха

**Зоны лесов**

Зона лесов

**Зоны специального назначения**

Зона кладбища

Зона складирования и заготовки отходов

Зона озооопасных территорий специального назначения

Зона дачных территорий

**Иные зоны**

Природные территории

**ОБЪЕКТЫ ТРАНСПОРТНОЙ ИНФРАСТРУКТУРЫ**

**Железнодорожные пути**

сущ. реконст. проект.

Железнодорожный путь общедоступного пользования

**Автомобильные дороги**

сущ. реконст. проект.

Автомобильные дороги регионального или межмуниципального значения

Автомобильные дороги местного значения

**Улично-дорожная сеть городского населенного пункта**

сущ. реконст. проект.

Магистральная дорога регулируемого движения

Магистральная улица общегородского значения регулируемого движения

Магистральная улица районного значения

Улицы и дороги местного значения

**Искусственные дорожные сооружения**

сущ. реконст. проект.

Железнодорожный переход

Мостовое сооружение

Планируемый пешеходный мост

**Объекты автомобильного пассажирского транспорта**

сущ. реконст. проект.

Остановки общественного транспорта

Конечная остановка общественного транспорта

**ОБЪЕКТЫ СОЦИАЛЬНОЙ ИНФРАСТРУКТУРЫ, ОТДЫХА И ТУРИЗМА, САМАТОРНО-КУРОРТНОГО НАЗНАЧЕНИЯ**

**Объекты образования и науки**

Дошкольная образовательная организация планируемая

Общественная образовательная организация планируемая

Организация, реализующая программы профессионального и высшего образования планируемая

**Объекты культуры и искусства**

Объект культурно-просветительного назначения планируемый

Объект культурно-досугового (клубного) типа планируемый

**Объекты физической культуры и массового спорта**

Объект спорта, включающий разделенные спортивные сооружения (объекты) (в т.ч. физкультурно-спортивный комплекс) планируемый

Спортивное сооружение планируемое

**Объекты здравоохранения**

Лечебно-профилактическая медицинская организация, оказывающая медицинскую помощь в амбулаторных условиях и (или) в условиях дневного стационара планируемая

Обеспечивающее структурное подразделение медицинской организации, оказывающей первичную медицинскую помощь планируемое

**Объекты социального обслуживания**

Комплексные, полустационарные и нестационарные организации социального обслуживания планируемые

**Общественные пространства**

Пешеходная зона планируемая

Тематический парк планируемый

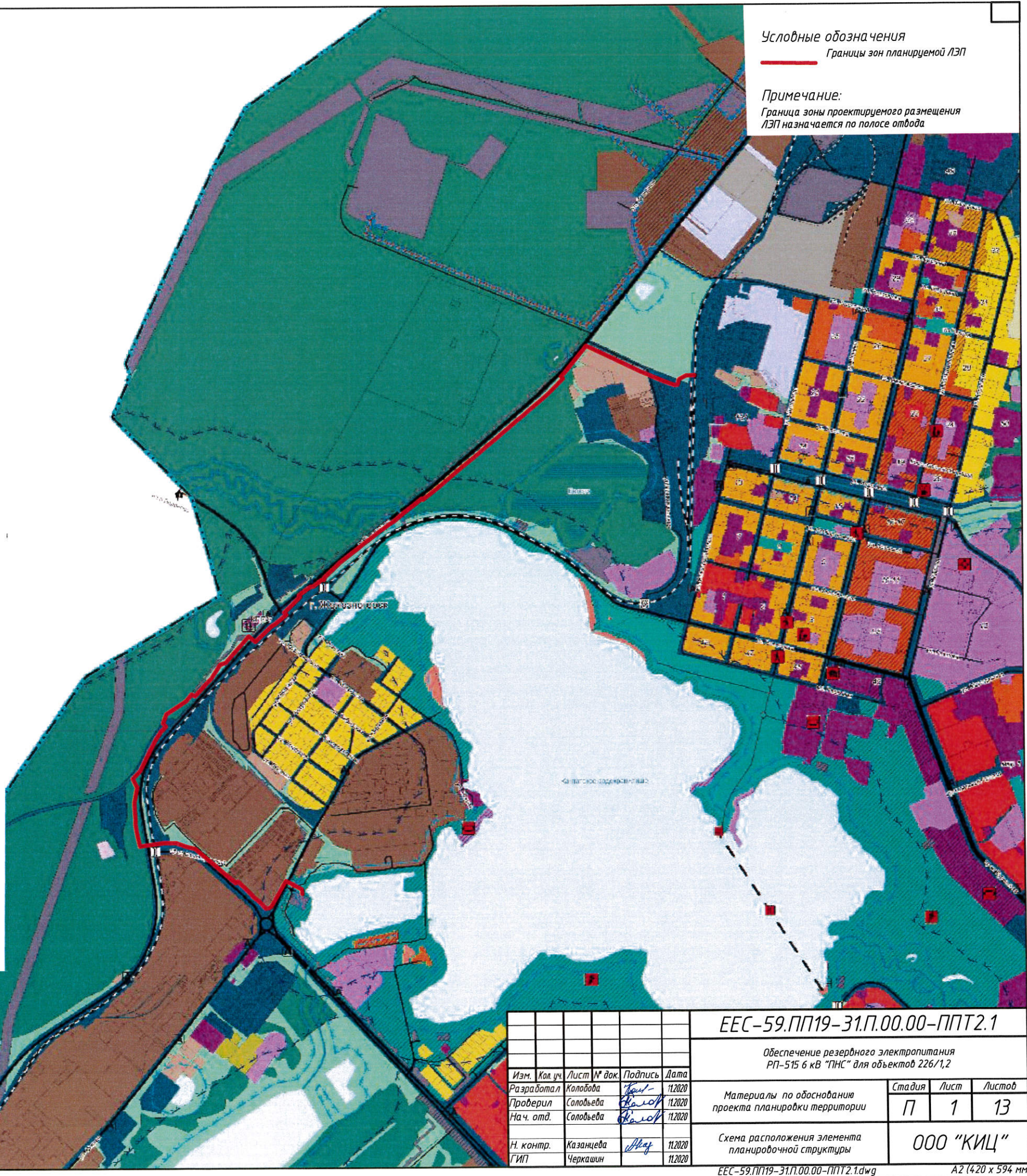
**Пункт пропуска**

Пункт пропуска существующий

**Объекты инженерной защиты от опасных геологических процессов**

Сооружение для защиты берегов водохранилища

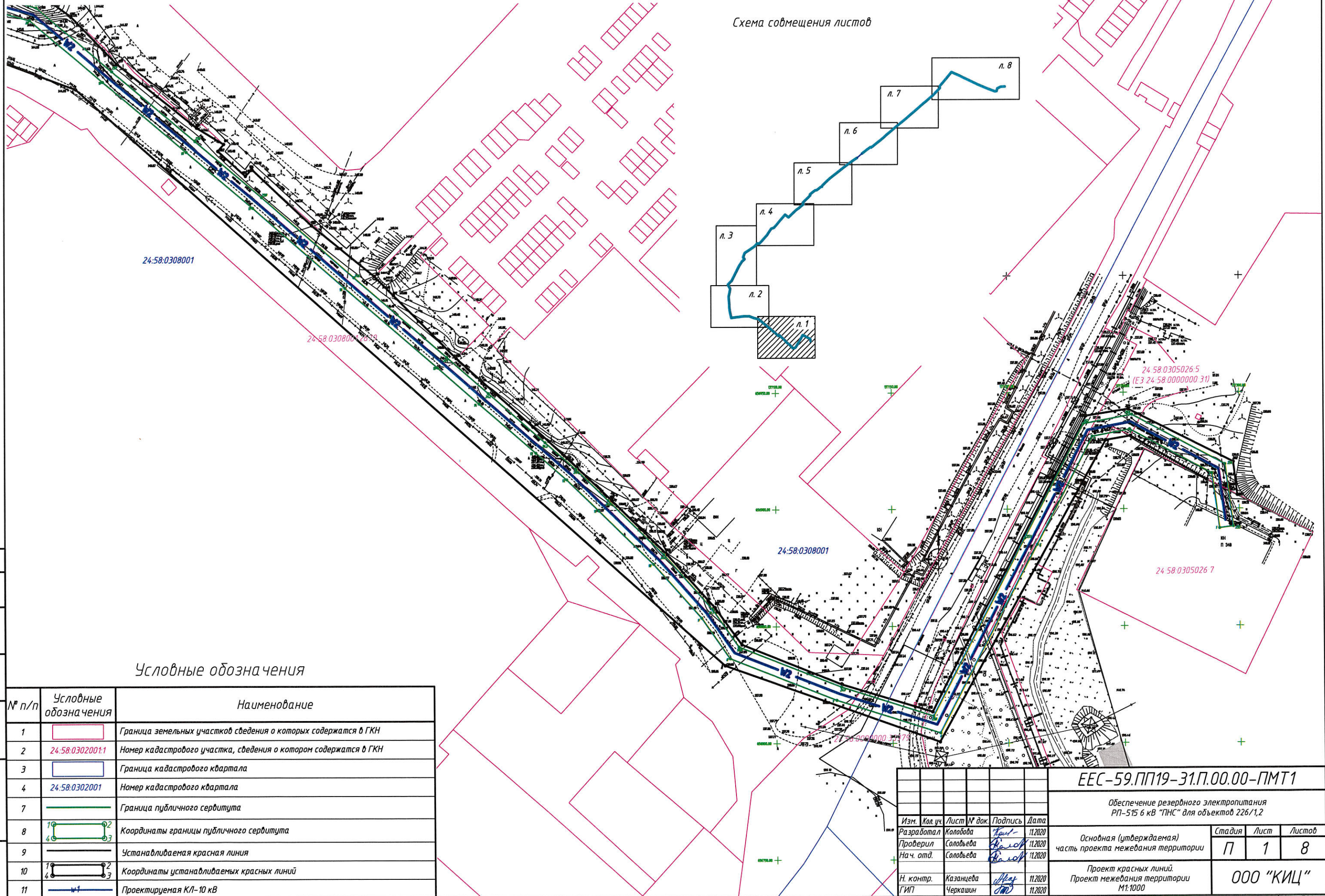
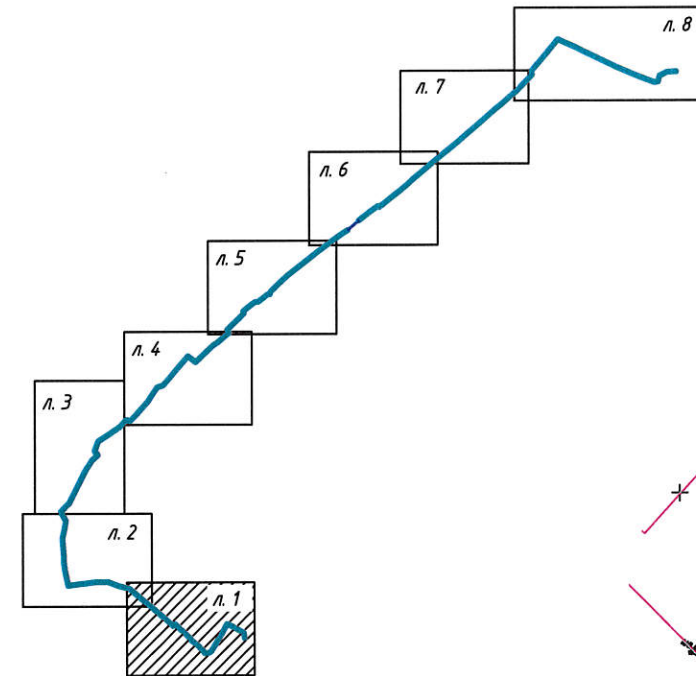
Согласовано  
Взам. инв. №  
Подп. и дата  
Инв. № подл.



ЕЕС-59.ПП19-31.П.00.00-ППТ2.1					
Обеспечение резервного электропитания РП-515 6 кв "ПНС" для объектов 226/1,2					
Изм.	Кол. уч.	Лист	№ док.	Подпись	Дата
Разработал		Колобова		<i>Колобова</i>	11.2020
Проверил		Соловьева		<i>Соловьева</i>	11.2020
На ч. отд.		Соловьева		<i>Соловьева</i>	11.2020
Н. контр.	Казанцева			<i>Казанцева</i>	11.2020
ГИП	Черкашин			<i>Черкашин</i>	11.2020
Материалы по обоснованию проекта планировки территории				Стадия	Лист
				П	1
Схема расположения элемента планировочной структуры				Листов	13
				ООО "КИЦ"	
ЕЕС-59.ПП19-31.П.00.00-ППТ2.1.dwg					
A2 (420 x 594 мм)					

Проект красных линий.  
Проект межевания территории  
М1:1000

Схема совмещения листов



Условные обозначения

№ п/п	Условные обозначения	Наименование
1		Граница земельных участков сведения о которых содержатся в ГКН
2	24:58:0302001:1	Номер кадастрового участка, сведения о котором содержатся в ГКН
3		Граница кадастрового квартала
4	24:58:0302001	Номер кадастрового квартала
7		Граница публичного сервитута
8		Координаты границы публичного сервитута
9		Устанавливаемая красная линия
10		Координаты устанавливаемых красных линий
11		Проектируемая КЛ-10 кВ

ЕЭС-59.ПП19-31.П.00.00-ПМТ1					
Обеспечение резервного электропитания РП-515 6 кВ "ПНС" для объектов 226/1,2					
Изм.	Кол.уч.	Лист	№ док.	Подпись	Дата
Разработал	Колобова				11.2020
Проверил	Соловьева				11.2020
Нач. отд.	Соловьева				11.2020
Н. контр.	Казанцева				11.2020
ГИП	Черкашин				11.2020

Стадия	Лист	Листов
П	1	8

Основная (утверждаемая) часть проекта межевания территории

Проект красных линий.  
Проект межевания территории  
М1:1000

ООО "КИЦ"

ЕЭС-51П19-31.П.00.00-ПМТ1.dwg A2 (420 x 594 мм)

Согласовано

Взам. инв. №

Листы в дата

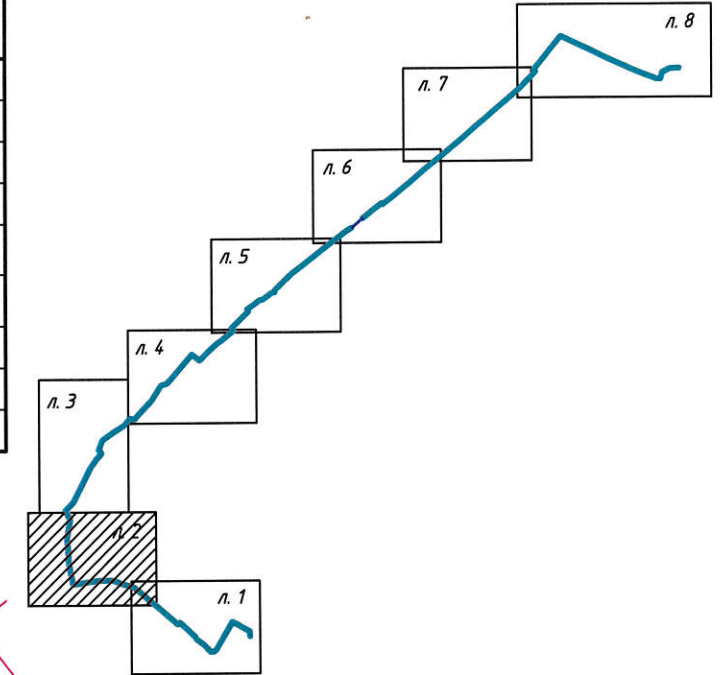
Инв. № подл.

Проект красных линий.  
Проект межевания территории  
М1:1000

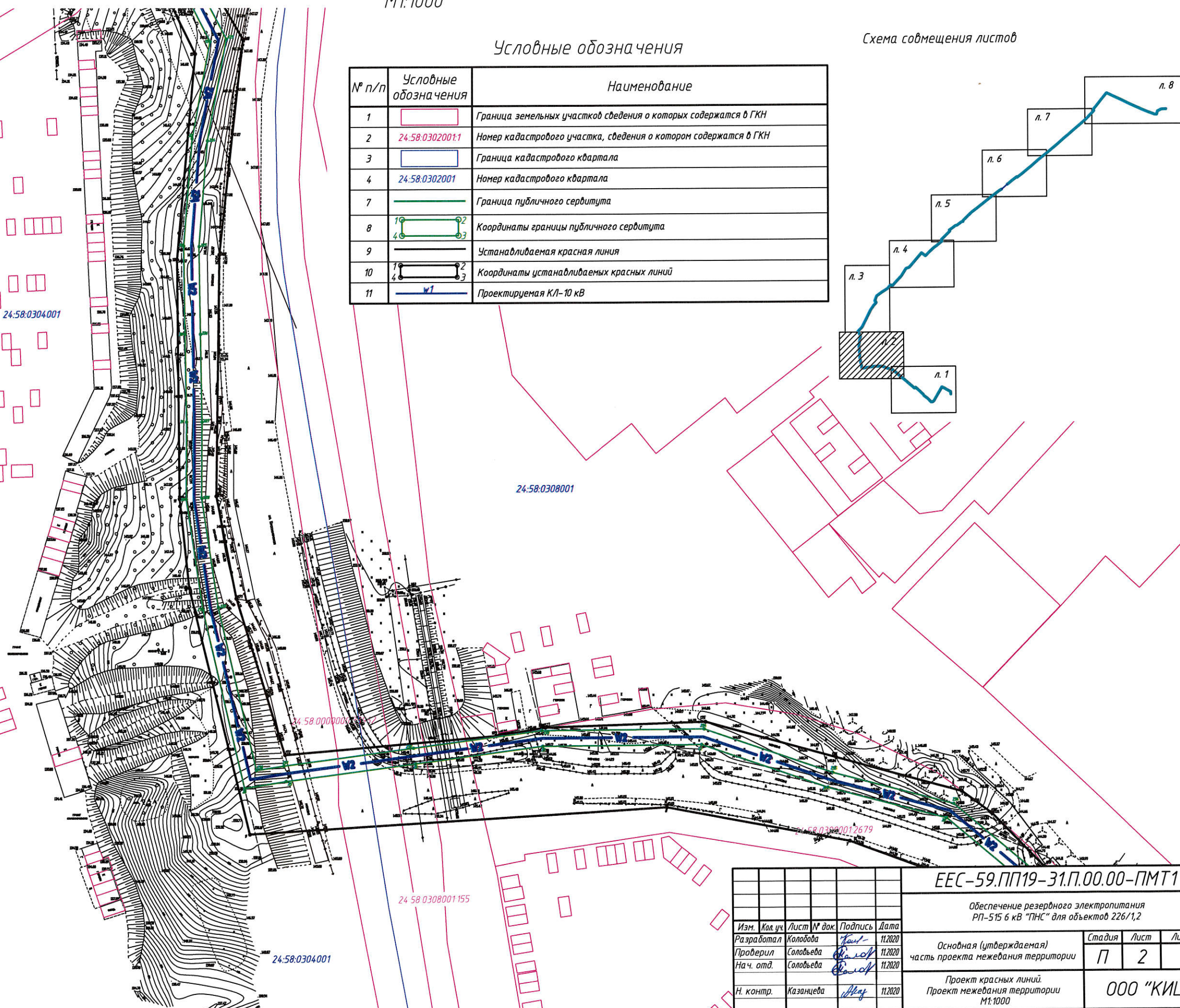
Условные обозначения

№ п/п	Условные обозначения	Наименование
1		Граница земельных участков сведения о которых содержатся в ГКН
2	24:58:0302001:1	Номер кадастрового участка, сведения о котором содержатся в ГКН
3		Граница кадастрового квартала
4	24:58:0302001	Номер кадастрового квартала
7		Граница публичного сервитута
8		Координаты границы публичного сервитута
9		Устанавливаемая красная линия
10		Координаты устанавливаемых красных линий
11		Проектируемая КЛ-10 кВ

Схема совмещения листов



Согласовано
Взам. инв. №
Лист и дата
Инв. № подл.



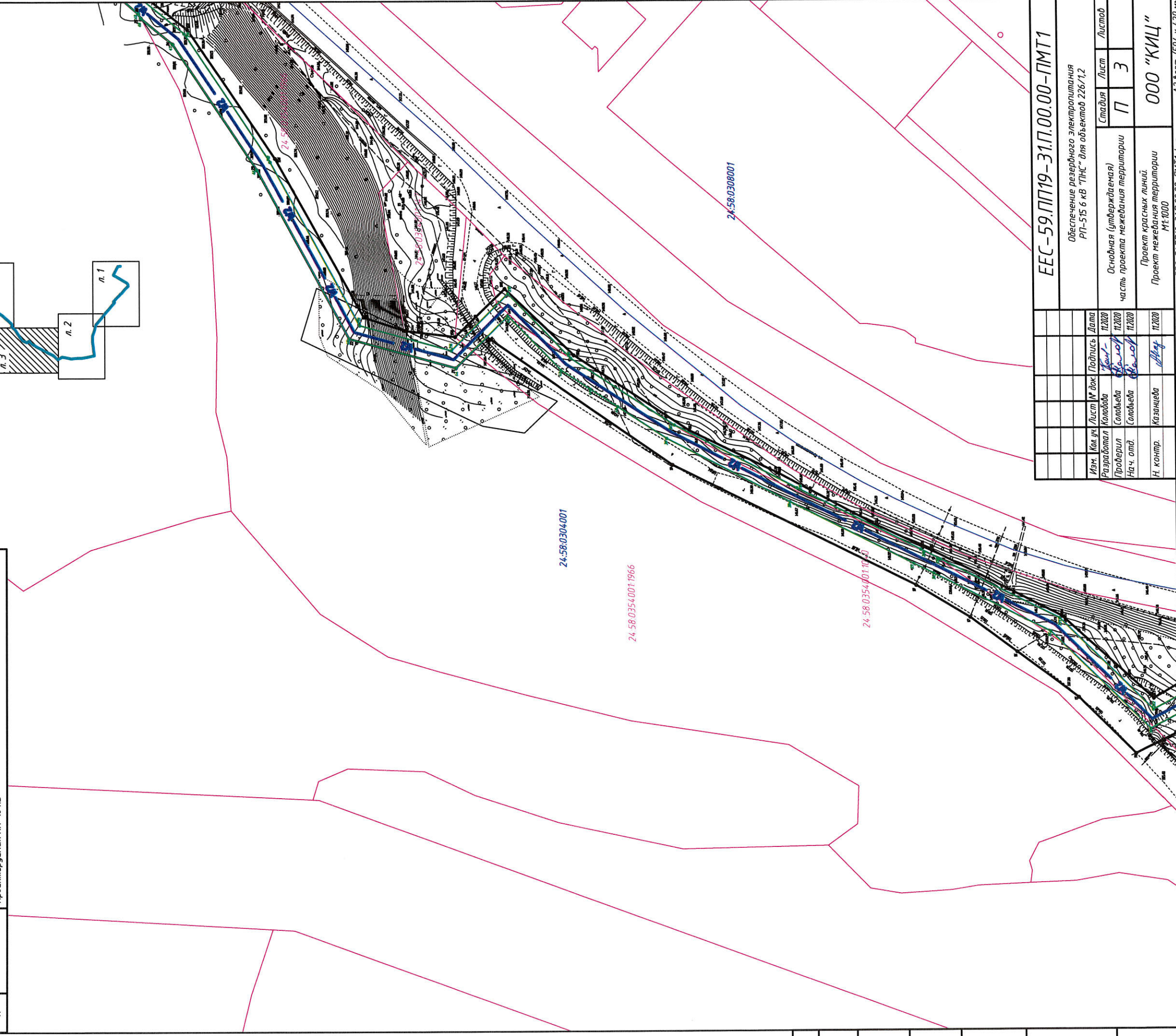
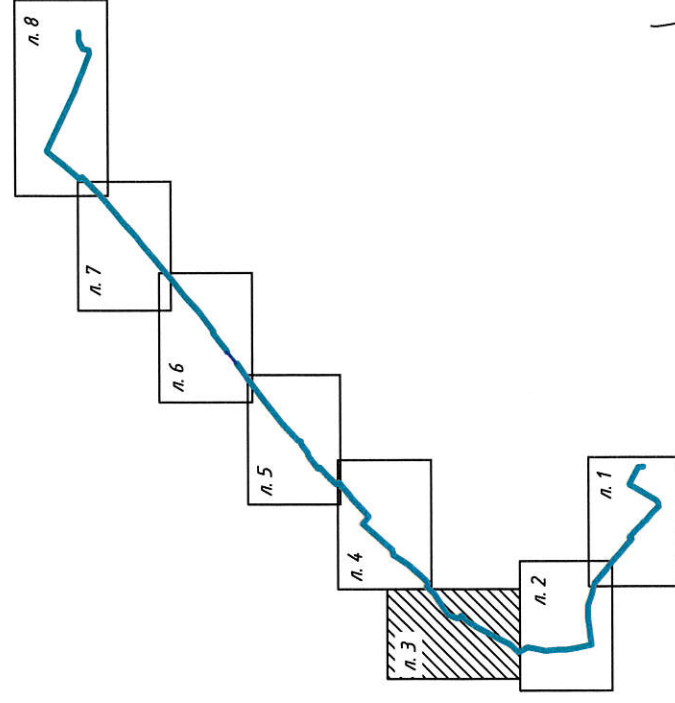
ЕЕС-59.ПП19-31.П.00.00-ПМТ1					
Обеспечение резервного электропитания РП-515 6 кВ "ПНС" для объектов 226/1,2					
Изм.	Кол. уч.	Лист № док.	Подпись	Дата	Листов
Разработал	Колобова	11.2020	<i>Колобова</i>	11.2020	Основная (утверждаемая) часть проекта межевания территории
Проверил	Соловьева	11.2020	<i>Соловьева</i>	11.2020	
Нач. отд.	Соловьева	11.2020	<i>Соловьева</i>	11.2020	
Н. контр.	Казанцева	11.2020	<i>Казанцева</i>	11.2020	Проект красных линий. Проект межевания территории М1:1000
					000 "КИЦ"

Проект красных линий.  
Проект межевания территории  
М1:1000

Условные обозначения

№ п/п	Условные обозначения	Наименование
1		Граница земельных участков сведения о которых содержатся в ГКН
2		Номер кадастрового участка, сведения о котором содержатся в ГКН
3		Граница кадастрового квартала
4		Номер кадастрового квартала
7		Граница публичного сервитута
8		Координаты границы публичного сервитута
9		Установленная красная линия
10		Координаты устанавливаемых красных линий
11		Проектируемая КЛ-10 кв

Схема содмещения листов

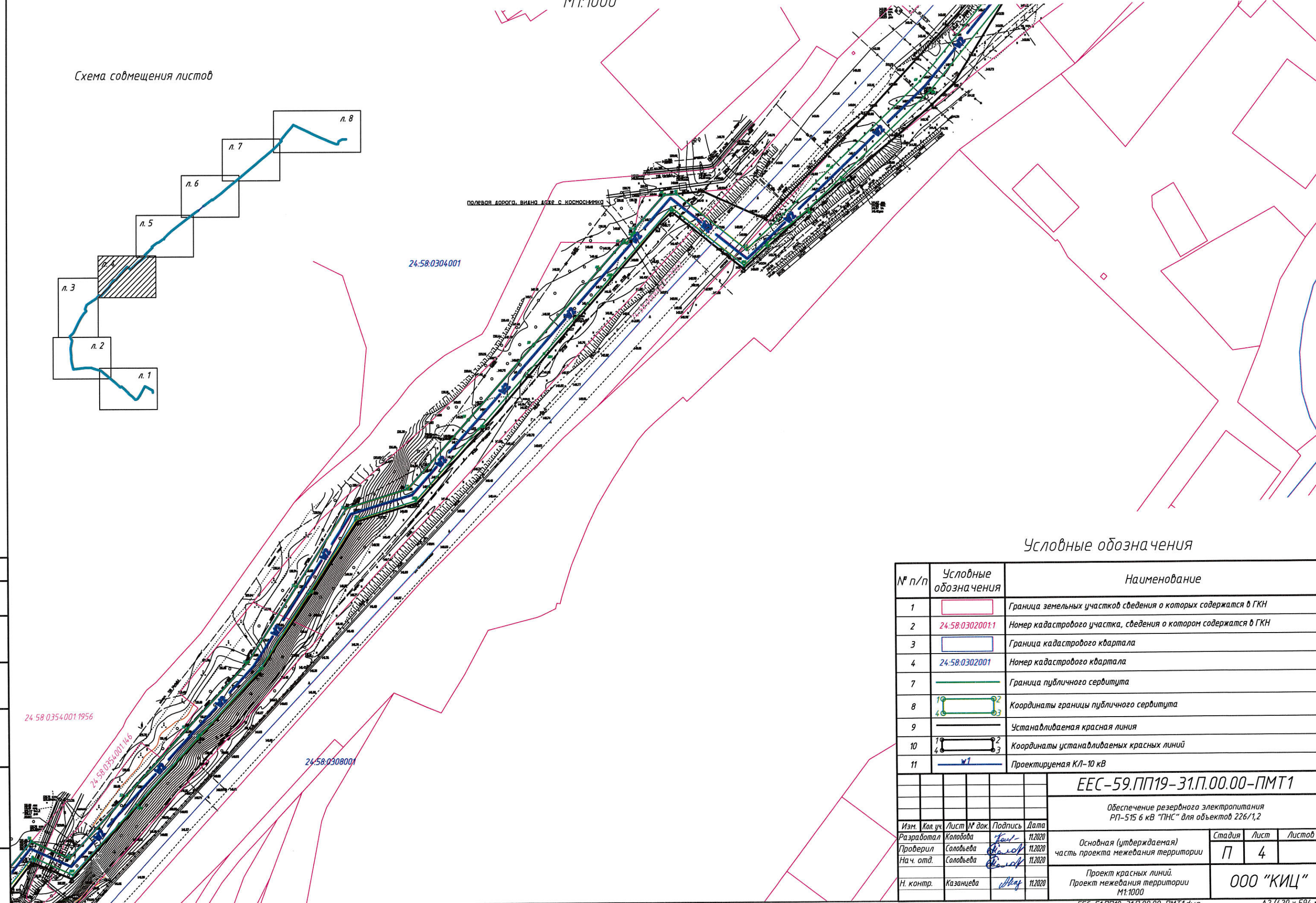
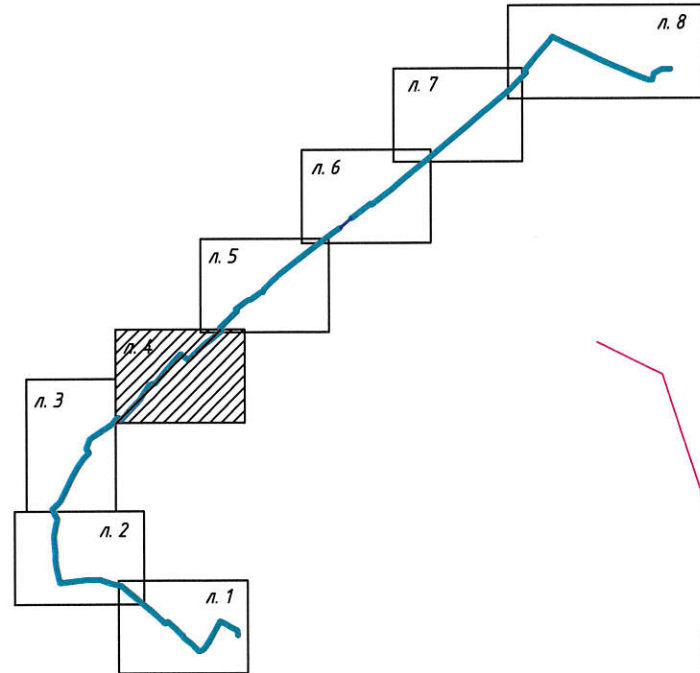


Инд. № подл.	Подп. и дата	Взам. инд. №	Согласовано
--------------	--------------	--------------	-------------

ЕЕС-59.ПП19-31.П.00.00-ПМТ1		Обеспечение резервного электропитания РП-515 6 кв "ПНС" для объектов 226/1,2	
Изм.	Кол.уч.	Лист	№ док.
Проверил	Разработал	Колодыба	11.2020
На ч. отд.	Соловьева	Соловьева	11.2020
Н. контр.	Казанцева	Казанцева	11.2020
Основная (утверждаемая) часть проекта межевания территории		Стадия	Лист
Проект красных линий. Проект межевания территории М1:1000		П	3
ООО "КИЦ"		А2 Верт. 1594 x 420 мм	

Проект красных линий.  
Проект межевания территории  
М1:1000

Схема совмещения листов



Условные обозначения

№ п/п	Условные обозначения	Наименование
1		Граница земельных участков сведения о которых содержатся в ГКН
2	24:58:0302001:1	Номер кадастрового участка, сведения о котором содержатся в ГКН
3		Граница кадастрового квартала
4	24:58:0302001	Номер кадастрового квартала
7		Граница публичного сервитута
8		Координаты границы публичного сервитута
9		Устанавливаемая красная линия
10		Координаты устанавливаемых красных линий
11		Проектируемая КЛ-10 кВ

ЕЕС-59.ПП19-31.П.00.00-ПМТ1

Обеспечение резервного электропитания  
РП-515 6 кВ "ПНС" для объектов 226/1,2

Изм.	Кол. уч.	Лист	№ док.	Подпись	Дата
Разработал		Колодoba			11.2020
Проверил		Соловьева			11.2020
Нач. отд.		Соловьева			11.2020
Н. контр.		Казанцева			11.2020

Основная (утверждаемая)  
часть проекта межевания территории

Стадия	Лист	Листов
П	4	

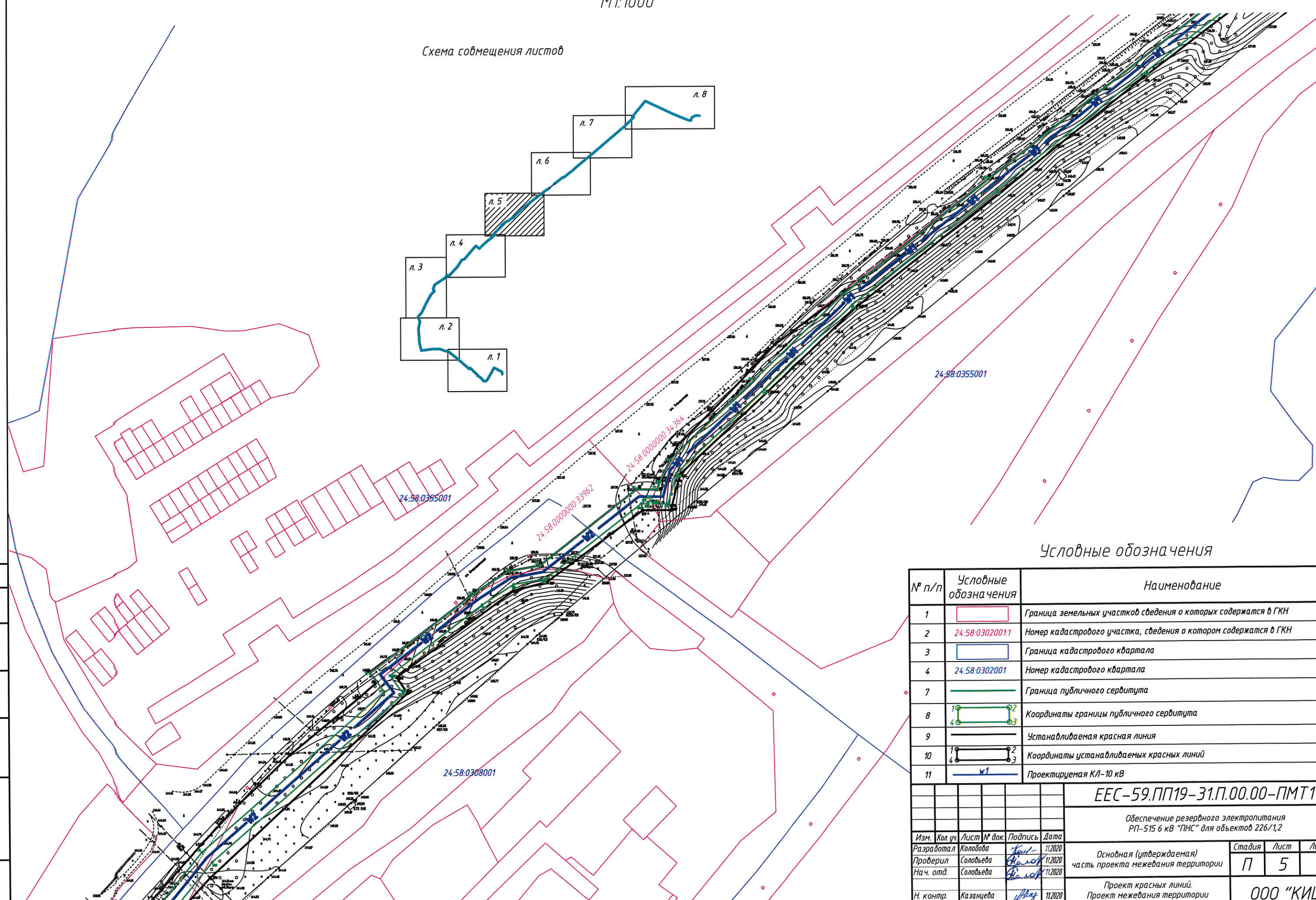
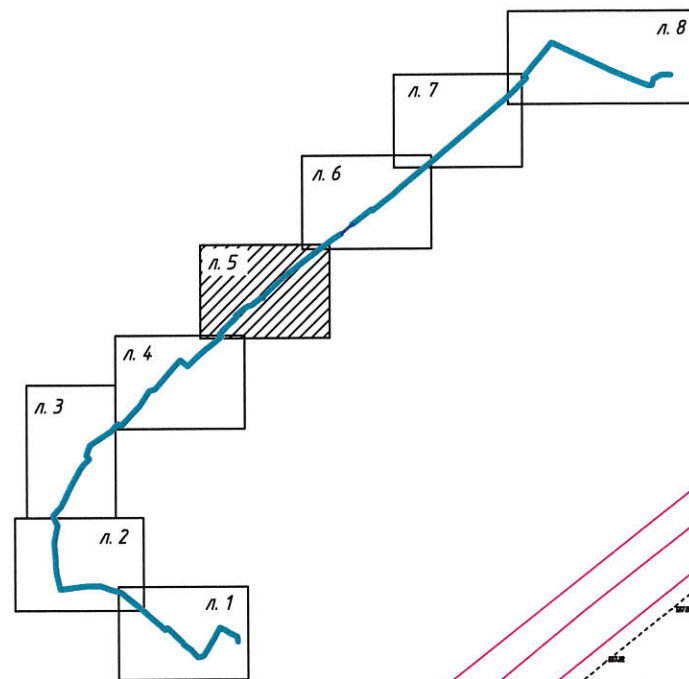
Проект красных линий.  
Проект межевания территории  
М1:1000

ООО "КИЦ"

Согласовано  
Взам. инв. №  
Листы и дата  
Инв. № подл.

Проект красных линий.  
Проект межевания территории  
М1:1000

Схема совмещения листов



Условные обозначения

№ п/п	Условные обозначения	Наименование
1		Граница земельных участков сведения о которых содержатся в ГКН
2	24.58.0302001	Номер кадастрового участка, сведения о котором содержатся в ГКН
3		Граница кадастрового квартала
4	24.58.0302001	Номер кадастрового квартала
7		Граница публичного сервитута
8		Координаты границы публичного сервитута
9		Устанавливаемая красная линия
10		Координаты устанавливаемых красных линий
11		Проектируемая КЛ-10 кВ

ЕЕС-59.ПП19-31.П.00.00-ПМТ1

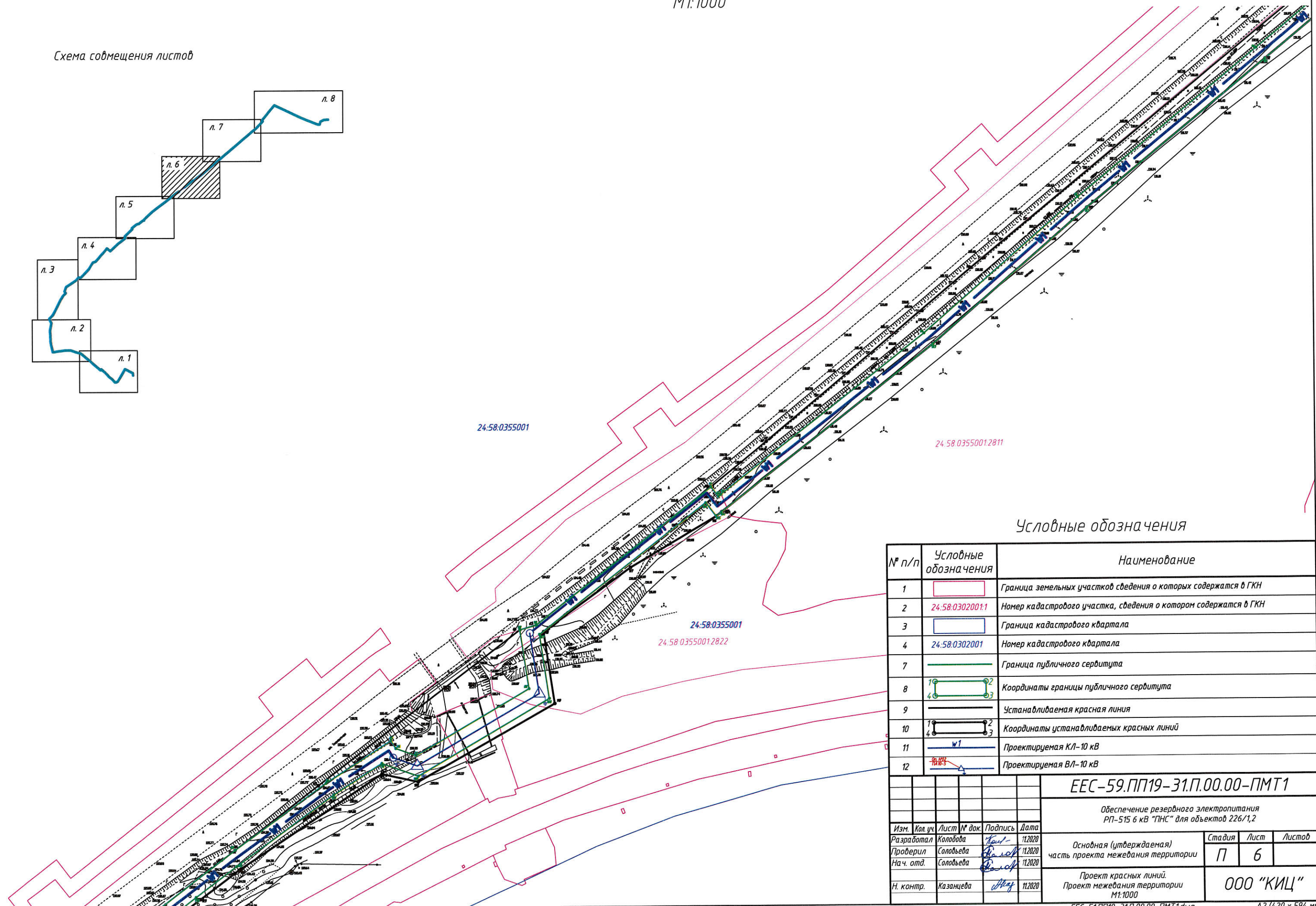
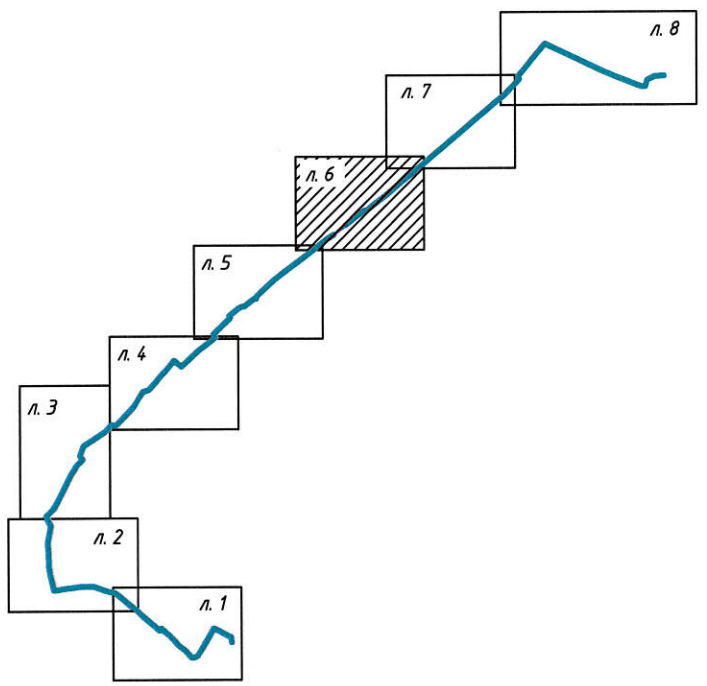
Обеспечение резервного электропитания  
РП-515 6 кВ "ПНС" для объектов 226/1,2

Изм.	Кол. уч.	Лист	№ док.	Подпись	Дата	Стадия	Лист	Листов
Разработал		Колобова			11.2020	Основная (утверждаемая) часть проекта межевания территории	П	5
Проверил		Соловьева			11.2020			
Нач. отд.		Соловьева			11.2020			
Н. контр.		Казанцева			11.2020	Проект красных линий. Проект межевания территории М1:1000	ООО "КИЦ"	

Согласовано  
Изм. № подл.  
Лист № подл.  
Дата  
Взам. инв. №

Проект красных линий.  
Проект межевания территории  
М1:1000

Схема совмещения листов



Условные обозначения

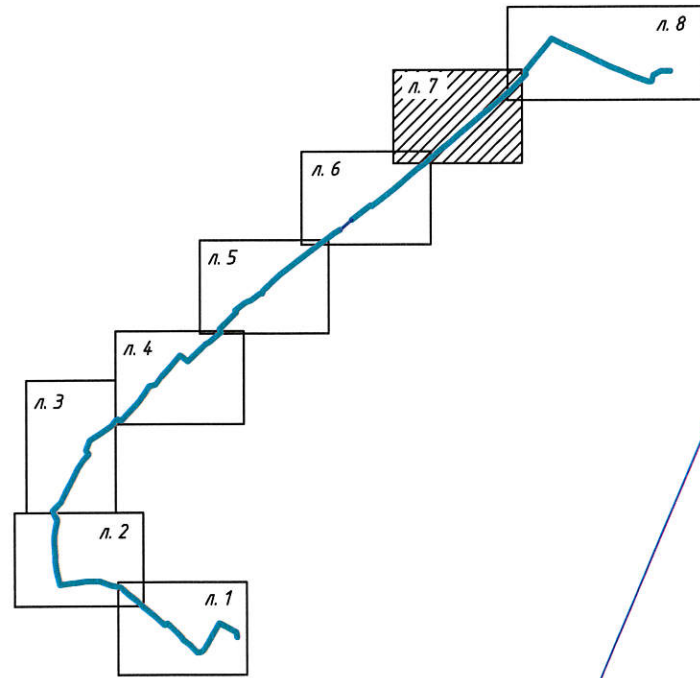
№ п/п	Условные обозначения	Наименование
1		Граница земельных участков сведения о которых содержатся в ГКН
2	24-58:0302001:1	Номер кадастрового участка, сведения о котором содержатся в ГКН
3		Граница кадастрового квартала
4	24-58:0302001	Номер кадастрового квартала
7		Граница публичного сервитута
8		Координаты границы публичного сервитута
9		Устанавливаемая красная линия
10		Координаты устанавливаемых красных линий
11		Проектируемая КЛ-10 кВ
12		Проектируемая ВЛ-10 кВ

Согласовано	
Васм. инв. №	
Подп. и дата	
Инв. № подл.	

<b>ЕЕС-59.ПП19-31.П.00.00-ПМТ1</b>							
Обеспечение резервного электропитания РП-515 6 кВ "ПНС" для объектов 226/1,2							
Изм.	Кол. уч.	Лист № док.	Подпись	Дата			
Разработал		Колодова		11.2020	Основная (утверждаемая) часть проекта межевания территории		
Проверил		Соловьева		11.2020			
На ч. отд.		Соловьева		11.2020			
Н. контр.		Казанцева		11.2020	Проект красных линий. Проект межевания территории М1:1000		
					Стадия	Лист	Листов
					П	6	
					ООО "КИЦ"		
ЕЕС-51.ПП19-31.П.00.00-ПМТ1.dwg							

Проект красных линий.  
Проект межевания территории  
М1:1000

Схема совмещения листов



Согласовано	
Взам. инв. №	
Подп. и дата	
Инв. № подл.	

24:58:0355001

24 58 0355001.2811

24:58:0355001

Условные обозначения

№ п/п	Условные обозначения	Наименование
1		Граница земельных участков сведения о которых содержатся в ГКН
2	24:58:0302001.1	Номер кадастрового участка, сведения о котором содержатся в ГКН
3		Граница кадастрового квартала
4	24:58:0302001	Номер кадастрового квартала
7		Граница публичного сервитута
8		Координаты границы публичного сервитута
9		Устанавливаемая красная линия
10		Координаты устанавливаемых красных линий
11	W1	Проектируемая КЛ-10 кВ

ЕЕС-59.ПП19-31.П.00.00-ПМТ1

Обеспечение резервного электропитания  
РП-515 6 кВ "ПНС" для объектов 226/1,2

Изм.	Кол. уч.	Лист	№ док.	Подпись	Дата	Стадия	Лист	Листов
Разработал	Колобова				11.2020	Основная (утверждаемая) часть проекта межевания территории	П	7
Проверил	Соловьева				11.2020			
Нач. отд.	Соловьева				11.2020			
Н. контр.	Казанцева				11.2020	Проект красных линий. Проект межевания территории М1:1000	ООО "КИЦ"	

ЕЕС-51.ПП19-31.П.00.00-ПМТ1.dwg

A2 (420 x 594 мм)

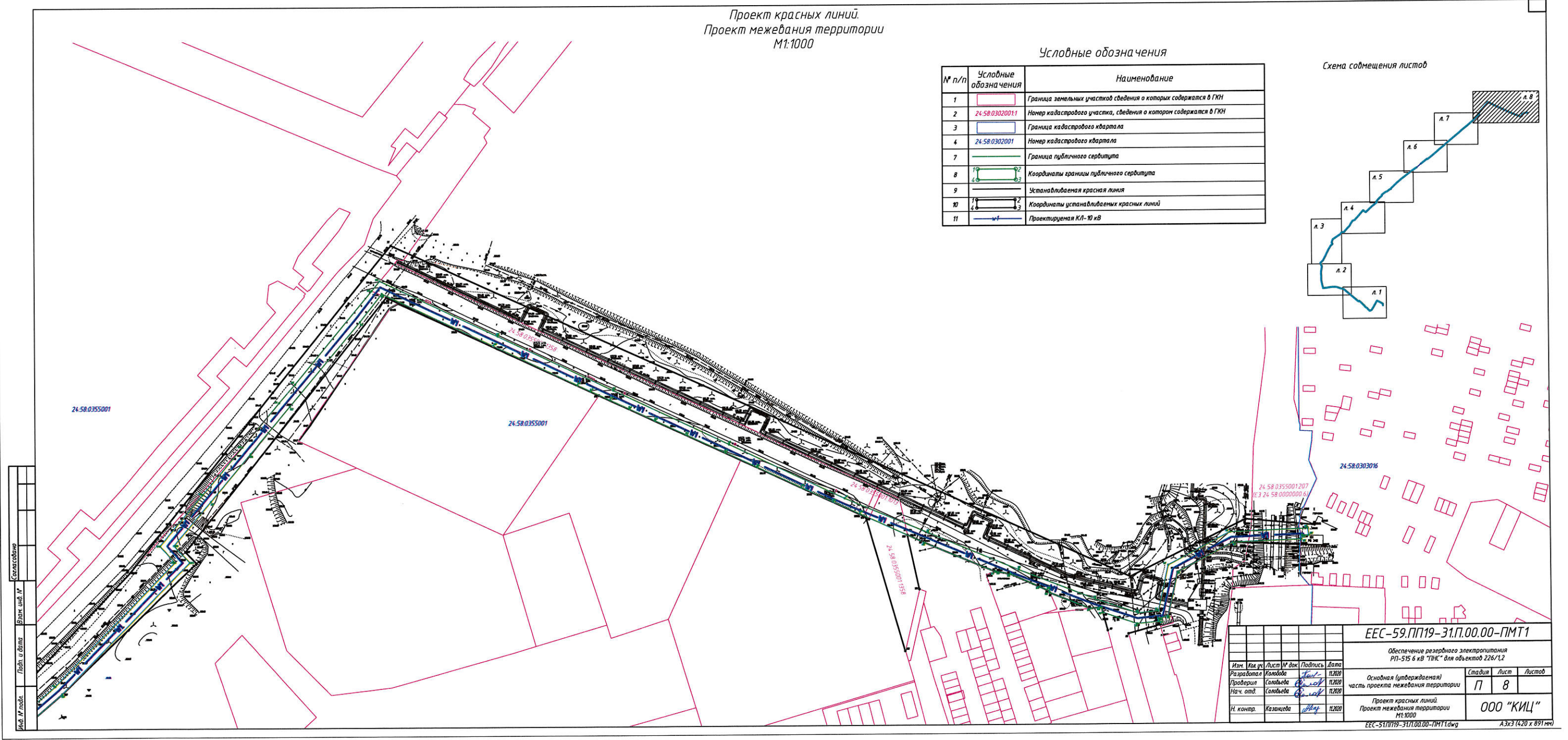
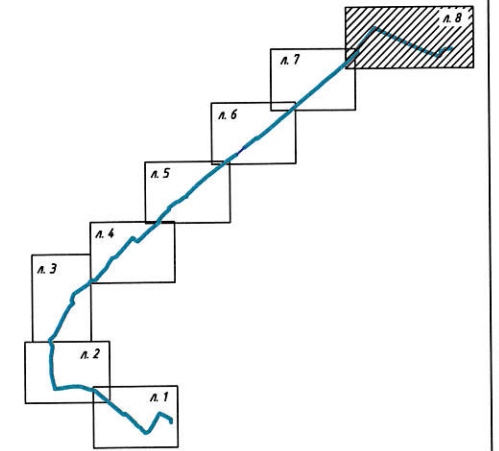


Проект красных линий.  
Проект межевания территории  
М1:1000

Условные обозначения

№ п/п	Условные обозначения	Наименование
1		Граница земельных участков сведения о которых содержатся в ГКН
2		Номер кадастрового участка, сведения о котором содержатся в ГКН
3		Граница кадастрового квартала
4		Номер кадастрового квартала
7		Граница публичного сервитута
8		Координаты границы публичного сервитута
9		Устанавливаемая красная линия
10		Координаты устанавливаемых красных линий
11		Проектируемая КЛ-10 кВ

Схема совмещения листов



Секция  
Листы и дата  
Мас. 1:1000

ЕЭС-59.ПП19-31.П.00.00-ПМТ1				
Обеспечение резервного электропитания РП-515 6 кВ "ГВЖ" для объектов 226/1,2				
Изм.	Кол. уч.	Лист	№ док.	Подпись
Разработал	Колобова	1	11.2020	
Проверил	Соловьева	1	11.2020	
Нач. отд.	Соловьева	1	11.2020	
Н. контр.	Казачева	1	11.2020	
Основная (утвержденная) часть проекта межевания территории			Статус	Лист
Проект красных линий. Проект межевания территории М1:1000			П	8
ЕЭС-51.ПП19-31.П.00.00-ПМТ1.dwg			ООО "КИЦ"	
			А3х3 (420 x 891 мм)	